



PUEBLOS PREHISPÁNICOS de El Salvador



Período Preclásico

La región del actual territorio salvadoreño es una de las zonas que brindaba las mejores condiciones para ser poblada por grupos humanos debido a sus características. Principalmente la riqueza de recursos naturales, las cuales permitían la caza, la pesca y la recolección de frutos.




Los principales cultivos: maiz y frijol.



La base alimenticia: chile y ayote.





El territorio que hoy conocemos como El Salvador empezó a ser habitado cerca del año 1200 a.C. Las poblaciones migraron de distintos lugares, unos venían desde México, otros de Guatemala y también de Belice.

El Salvador

(2000 a. C. – 1200 a. C.)

Grupos: Proto-lencas y otros pueblos pre-maya




Regiones: zona central y oriental del actual El Salvador.

Chalchuapa
(departamento de Santa Ana)



Cueva del Espíritu Santo (Morazán)



(1200 a. C. – 250 d. C.)

Grupo: Pipiles arcaicos (primeras migraciones nahua)

occidente

Regiones: occidente del actual
El Salvador.

Tazumal



San Andrés



(250 – 900 d. C.)

Grupo: Maya

occidente

occidente - central

Regiones: Occidente y zona
occidental-central.

Chalchuapa
(departamento de Santa
Ana)



Joya de Cerén



(900 – 1200 d. C.)


Grupo: Lencas


La Unión

San Miguel

central
oriente

Regiones: Oriente y parte del
centro.



A stylized map of Mexico is shown in dark brown silhouette against a background of green hills and trees. A white location pin is placed on the southern tip of the country, with the word "Soconusco" written in a reddish-brown font below it. The background features a landscape with rolling green hills, a blue sky with light clouds, and green trees on the left and right sides.

Alrededor del año 800 d.C algunas poblaciones emigraron hace Soconuzco, lo que hoy se conoce como el Sur de México, así dando origen a los pipiles.

En el año 900 d.C los pipiles emigraron hacia diferentes regiones de Guatemala, El Salvador y Honduras.

(1200 – 1524 d. C.)

Grupo: Pipiles

occidente
central

Cuscatlán

Izalco

Regiones: Occidente, centro y
zona costera.



Siglo XV – 1524 (hasta la llegada española)

Grupo: Chortí

Acá

Citalá

La Palma

Regiones: Franja norte y zona de Citalá y La Palma.



Otros grupos presentes antes de la conquista

Grupo: Kakawiras / Cacaoperas

Grupo: Pocomanes



Regiones: Morazán

Cacaopera




Sensuntepeque



Regiones: Parte del centro
y oriente.

Los pueblos indígenas en la actualidad



Pueblo Nahua Pipil

Pueblo Kakawira

Pueblo Lenca